LEI Nº 1.670/2024

ALTERA A LEI Nº 1.271, DE 29 DE NOVEMBRO DE 2017, QUE DISPÕE SOBRE O NOVO PERÍMETRO URBANO DO DISTRITO DE ALTO CAXIXE MUNICÍPIO DE VENDA NOVA DO IMIGRANTE E DAS ILHAS URBANAS DE BRAÇO DO SUL, CHÁCARAS CALIFÓRNIA, SÃO JOSÉ DO ALTO VIÇOSA E BELA AURORA, ATRAVÉS DE COORDENADAS GEOGRÁFICAS.

O Prefeito Municipal de Venda Nova do Imigrante, E. Santo, no uso de suas atribuições legais faz saber que a Câmara Municipal aprovou e eu sanciono a seguinte;

L E I:

Art. 1º – Fica alterado o art. 1º da Lei nº 1.271, de 27 de novembro de 2017, que passa a ter a seguinte redação:

"Art. 1º – Fica instituído o novo perímetro urbano do DISTRITO DE ALTO CAXIXE, Município de Venda Nova do Imigrante, Estado do Espírito Santo, bem como as ilhas urbanas de Braço do Sul, Chácaras Califórnia, São José do Alto Viçosa e Bela Aurora, definido por delimitação georreferenciada, nos termos e coordenadas que segue abaixo:

I – MEMORIAL DESCRITIVO DO PERÍMETRO URBANO

POLÍGONO DESCRITO: **CAXIXE SEDE**

ÁREA: **4.704.613,70** m2. **(470,4614 ha.)**

PERÍMETRO: **16.635,65 m.**

Autenticar documento em https://venda-nova-do-imigrante.sempapel.com.br/autenticidade
com o identificador 3900360033003000370035003000540052004100, 5 o documento assinado digitalmente conforme MP nº 2.200-2/2001, que institui a Infraestrutura de Chaves Públicas Brasileira - ICP-Brasil.

DESCRIÇÃO

O perímetro do imóvel descrito abaixo, esta georreferenciado ao Sistema Geodésico Brasileiro, os vértices encontram-se representados no sistema UTM, referenciadas ao meridiano central **39ºW**, tendo como datum o **SIRGAS 2000** e todos os azimutes, distâncias, área e perímetro foram calculados no plano de projeção UTM. Inicia-se a descrição deste perímetro no vértice **01**, de coordenadas **N 7.743.119,931 m** e **E 282.788,468 m**, com os seguintes azimutes e distâncias: 187°06'59" e 102,82 m até o vértice **02**, de coordenadas **N 7.743.017,902 m** e **E 282.775,730 m**; 134°01'27" e 127,83 m até o vértice **03**, de coordenadas **N 7.742.929,062 m** e **E 282.867,648 m**; 72°03'27" e 175,21 m até o vértice **04**, de coordenadas **N 7.742.983,037 m** e **E 283.034,336 m**; 144°34'59" e 87,66 m até o vértice **05**, de coordenadas **N 7.742.911,600 m** e **E 283.085,136 m**; 164°10'10" e 304,08 m até o vértice **06**, de coordenadas **N 7.742.619,049 m** e **E 283.168,088 m**; 164°10'10" e 432,17 m até o vértice **07**, de coordenadas **N 7.742.203,272 m** e **E 283.285,981 m**; 164°09'21" e 654,49 m até o vértice **08**, de coordenadas **N 7.741.573,650 m** e **E 283.464,669 m**; 249°47'55" e 441,35 m até o vértice **09**, de coordenadas **N 7.741.421,243 m** e **E 283.050,472 m**; 249°49'21" e 272,57 m até o vértice **10**, de coordenadas **N 7.741.327,224 m** e **E 282.794,627 m**; 175°32'50" e 51,97 m até o vértice **11**, de coordenadas **N 7.741.275,412 m** e **E 282.798,662 m**; 177°08'15" e 317,90 m até o vértice **12**, de coordenadas **N 7.740.957,912 m** e **E 282.814,537 m**; 183°18'03" e 156,23 m até o vértice **13**, de coordenadas **N 7.740.801,939 m** e **E 282.805,541 m**; 174°32'17" e 189,44 m até o vértice **14**, de coordenadas **N 7.740.613,357 m** e **E 282.823,573 m**; 155°25'58" e 20,36 m até o vértice **15**, de coordenadas **N 7.740.594,836 m** e **E 282.832,040 m**; 180°00'00" e 24,87 m até o vértice **16**, de coordenadas **N 7.740.569,965 m** e **E 282.832,040 m**; 197°30'47" e 43,01 m até o vértice **17**, de coordenadas **N 7.740.528,953 m** e **E 282.819,098 m**; 84°57'00" e 446,22 m até o vértice **18**, de coordenadas **N 7.740.568,233 m** e **E 283.263,588 m**; 164°52'24" e 317,94 m até o vértice **19**, de coordenadas **N7.740.261,311 m** e **E 283.346,555 m**; 164°50'08" e 336,05 m até o vértice **20**, de coordenadas **N 7.739.936,965 m** e **E 283.434,462 m**; 90°50'25" e 72,59 m até o vértice **21**, de coordenadas **N 7.739.935,900 m** e **E 283.507,045 m**; 66°05'31" e 177,80 m até o vértice **22**, de coordenadas **N 7.740.007,956 m** e **E 283.669,587 m**; 57°39'50" e 121,45 m até o vértice **23**, de coordenadas **N 7.740.072,919 m** e **E 283.772,205 m**; 89°58'49" e 291,51 m até o vértice **24**, de coordenadas **N**

Autenticar documento em https://venda-nova-do-imigrante.sempapel.com.br/autenticidade
com o identificador 3900360033003000370035003700540052004100, Documento assinado digitalmente
conforme MP nº 2.200-2 de 24/08/2001, que institui a Infraestrutura de Chaves Públicas Brasileira - ICP-Brasil.

7.740.073,020 m e **E 284.063,717 m**; 100°55'21" e 87,43 m até o vértice **25**, de coordenadas **N 7.740.056,454 m** e **E 284.149,559 m**; 357°16'59" e 193,76 m até o vértice **26**, de coordenadas **N 7.740.249,993 m** e **E 284.140,375 m**; 63°07'29" e 186,01 m até o vértice **27**, de coordenadas **N 7.740.334,079 m** e **E 284.306,294 m**; 20°33'48" e 144,71 m até o vértice **28**, de coordenadas **N 7.740.469,572 m** e **E 284.357,123 m**; 94°11'21" e 252,47 m até o vértice **29**, de coordenadas **N 7.740.451,129 m** e **E 284.608,919 m**; 211°21'43" e 78,48 m até o vértice **30**, de coordenadas **N 7.740.384,116 m** e **E 284.568,075 m**; 165°43'26" e 134,91 m até o vértice **31**, de coordenadas **N 7.740.253,372 m** e **E 284.601,344 m**; 157°59'19" e 418,66 m até o vértice **32**, de coordenadas **N 7.739.865,227 m** e **E 284.758,253 m**; 262°56'43" e 265,91 m até o vértice **33**, de coordenadas **N 7.739.832,569 m** e **E 284.494,360 m**; 272°59'49" e 243,36 m até o vértice **34**, de coordenadas **N 7.739.845,292 m** e **E 284.251,329 m**; 293°50'57" e 168,54 m até o vértice **35**, de coordenadas **N 7.739.913,437 m** e **E 284.097,185 m**; 246°15'48" e 126,28 m até o vértice **36**, de coordenadas **N 7.739.862,605 m** e **E 283.981,588 m**; 272°50'23" e 70,89 m até o vértice **37**, de coordenadas **N 7.739.866,117 m** e **E 283.910,786 m**; 299°10'51" e 93,34 m até o vértice **38**, de coordenadas **N 7.739.911,625 m** e **E 283.829,294 m**; 244°34'23" e 214,45 m até o vértice **39**, de coordenadas **N 7.739.819,550 m** e **E 283.635,618 m**; 254°46'51" e 145,89 m até o vértice **40**, de coordenadas **N 7.739.781,251 m** e **E 283.494,841 m**; 292°01'12" e 79,53 m até o vértice **41**, de coordenadas **N 7.739.811,070 m** e **E 283.421,109 m**; 276°52'26" e 69,53 m até o vértice **42**, de coordenadas **N 7.739.819,392 m** e **E 283.352,080 m**; 272°39'17" e 114,94 m até o vértice **43**, de coordenadas **N 7.739.824,715 m** e **E 283.237,263 m**; 195°08'33" e 143,92 m até o vértice **44**, de coordenadas **N 7.739.685,795 m** e **E 283.199,668 m**; 256°19'00" e 691,08 m até o vértice **45**, de coordenadas **N 7.739.522,316 m** e **E 282.528,204 m**; 347°46'18" e 112,54 m até o vértice **46**, de coordenadas **N 7.739.632,303 m** e **E 282.504,368 m**; 14°07'04" e 255,86 m até o vértice **47**, de coordenadas **N 7.739.880,430 m** e **E 282.566,775 m**; 297°42'51" e 326,50 m até o vértice **48**, de coordenadas **N 7.740.032,272 m** e **E 282.277,731 m**; 330°46'19" e 99,36 m até o vértice **49**, de coordenadas **N 7.740.118,985 m** e **E 282.229,213 m**; 284°31'27" e 169,70 m até o vértice **50**, de coordenadas **N 7.740.161,544 m** e **E 282.064,937 m**; 344°39'22" e 151,62 m até o vértice **51**, de coordenadas **N 7.740.307,755 m** e **E 282.024,818 m**; 72°59'55" e 195,11 m até o vértice **52**, de coordenadas **N 7.740.364,806 m** e **E 282.211,404 m**; 343°14'59" e 277,57 m até o vértice **53**, de coordenadas **N 7.740.630,596 m** e **E 282.131,409 m**; 71°03'50" e 143,50 m até o vértice **54**, de coordenadas **N 7.740.677,163 m** e **E**

Autenticar documento em http://venda-nova-do-imigrante.sempapel.com.br/autenticidade
com o identificador 3900360033003000370035003700540052004100, 3900360033003000370035003700540052004100, Sendo digitalizado conforme MP nº 2.200-2/2001, que institui a Infraestrutura de Chaves Públicas Brasileira – ICP-Brasil.

282.267,140 m; 43°17'06" e 250,06 m até o vértice **55**, de coordenadas **N 7.740.859,196 m** e **E 282.438,590 m**; 4°58'27" e 92,91 m até o vértice **56**, de coordenadas **N 7.740.951,759 m** e **E 282.446,647 m**; 337°03'44" e 247,33 m até o vértice **57**, de coordenadas **N 7.741.179,529 m** e **E 282.350,257 m**; 248°26'21" e 318,95 m até o vértice **58**, de coordenadas **N 7.741.062,319 m** e **E 282.053,628 m**; 257°52'16" e 484,16 m até o vértice **59**, de coordenadas **N 7.740.960,591 m** e **E 281.580,272 m**; 279°45'03" e 582,78 m até o vértice **60**, de coordenadas **N 7.741.059,292 m** e **E 281.005,907 m**; 47°15'40" e 29,46 m até o vértice **61**, de coordenadas **N 7.741.079,288 m** e **E 281.027,547 m**; 26°32'32" e 29,80 m até o vértice **62**, de coordenadas **N 7.741.105,950 m** e **E 281.040,865 m**; 17°48'07" e 49,00 m até o vértice **63**, de coordenadas **N 7.741.152,607 m** e **E 281.055,846 m**; 17°20'17" e 27,93 m até o vértice **64**, de coordenadas **N 7.741.179,269 m** e **E 281.064,170 m**; 32°42'31" e 27,73 m até o vértice **65**, de coordenadas **N 7.741.202,598 m** e **E 281.079,152 m**; 41°57'33" e 22,41 m até o vértice **66**, de coordenadas **N 7.741.219,261 m** e **E 281.094,134 m**; 47°41'52" e 24,76 m até o vértice **67**, de coordenadas **N 7.741.235,924 m** e **E 281.112,446 m**; 29°43'13" e 26,86 m até o vértice **68**, de coordenadas **N 7.741.259,253 m** e **E 281.125,763 m**; 10°36'31" e 27,13 m até o vértice **69**, de coordenadas **N 7.741.285,914 m** e **E 281.130,757 m**; 0°00'00" e 31,66 m até o vértice **70**, de coordenadas **N 7.741.317,575 m** e **E 281.130,757 m**; 345°58'41" e 20,61 m até o vértice **71**, de coordenadas **N 7.741.337,571 m** e **E 281.125,763 m**; 337°23'59" e 21,66 m até o vértice **72**, de coordenadas **N 7.741.357,567 m** e **E 281.117,439 m**; 0°00'00" e 15,00 m até o vértice **73**, de coordenadas **N 7.741.372,565 m** e **E 281.117,439 m**; 39°15'39" e 23,67 m até o vértice **74**, de coordenadas **N 7.741.390,895 m** e **E 281.132,421 m**; 36°50'33" e 33,31 m até o vértice **75**, de coordenadas **N 7.741.417,555 m** e **E 281.152,397 m**; 348°42'07" e 16,99 m até o vértice **76**, de coordenadas **N 7.741.434,219 m** e **E 281.149,068 m**; 343°37'37" e 29,52 m até o vértice **77**, de coordenadas **N 7.741.462,547 m** e **E 281.140,745 m**; 7°35'12" e 25,22 m até o vértice **78**, de coordenadas **N 7.741.487,542 m** e **E 281.144,074 m**; 350°07'58" e 164,34 m até o vértice **79**, de coordenadas **N 7.741.649,449 m** e **E 281.115,912 m**; 1°16'27" e 126,32 m até o vértice **80**, de coordenadas **N 7.741.775,735 m** e **E 281.118,721 m**; 347°55'56" e 100,83 m até o vértice **81**, de coordenadas **N 7.741.874,339 m** e **E 281.097,639 m**; 329°49'36" e 103,84 m até o vértice **82**, de coordenadas **N 7.741.964,113 m** e **E 281.045,445 m**; 45°55'36" e 143,67 m até o vértice **83**, de coordenadas **N 7.742.064,045 m** e **E 281.148,662 m**; 50°32'36" e 180,38 m até o vértice **84**, de coordenadas **N 7.742.178,677 m** e **E 281.287,937 m**; 73°16'22" e 481,55 m até o vértice **85**, de coordenadas **N 7.742.317,275**

Autenticar documento em http://venda-nova.saosempapel.com.br/autenticidade
com o identificador 3300330033003000370035003500520041003A00530061006E00730061006E006F00 assinado digitalmente na forma da MP nº 2.200-2/2001, que institui a Infraestrutura de Chaves Públicas Brasileira – ICP-Brasil.

m e **E 281.749,114 m**; 79°02'54" e 155,62 m até o vértice **86**, de coordenadas **N 7.742.346,840 m** e **E 281.901,900 m**; 78°35'20" e 81,12 m até o vértice **87**, de coordenadas **N 7.742.362,890 m** e **E 281.981,420 m**; 126°51'54" e 71,51 m até o vértice **88**, de coordenadas **N 7.742.319,990 m** e **E 282.038,630 m**; 80°41'45" e 61,91 m até o vértice **89**, de coordenadas **N 7.742.330,000 m** e **E 282.099,730 m**; 28°22'14" e 68,27 m até o vértice **90**, de coordenadas **N 7.742.390,070 m** e **E 282.132,170 m**; 64°56'29" e 155,74 m até o vértice **91**, de coordenadas **N 7.742.456,034 m** e **E 282.273,252 m**; 75°47'59" e 328,83 m até o vértice **92**, de coordenadas **N 7.742.536,700 m** e **E 282.592,039 m**; 353°20'29" e 314,43 m até o vértice **93**, de coordenadas **N 7.742.849,012 m** e **E 282.555,579 m**; 348°37'51" e 253,80 m até o vértice 94, de coordenadas **N 7.743.097,834 m** e **E 282.505,547 m**; 85°32'03" e 283,78 m até o vértice **01**, de coordenadas **N 7.743.119,931 m** e **E 282.788,468 m**; chegando ao vértice inicial da descrição deste perímetro.

II - MEMORIAL DESCRITIVO DO PERÍMETRO URBANO

POLÍGONO DESCRITO: **BRAÇO DO SUL**
ÁREA: **511.183,49** m2. (**51,1183 ha.**)
PERÍMETRO: **3.117,81 m.**

DESCRIÇÃO

O perímetro do imóvel descrito abaixo, esta georreferenciado ao Sistema Geodésico Brasileiro, os vértices encontram-se representados no sistema UTM, referenciadas ao meridiano central **39ºW**, tendo como datum o **SIRGAS 2000** e todos os azimutes, distâncias, área e perímetro foram calculados no plano de projeção UTM. Inicia-se a descrição deste perímetro no vértice **95**, de coordenadas **N 7.739.355,159 m** e **E 285.356,803 m**, com os seguintes azimutes e distâncias: 120°33'18" e 57,67 m até o vértice **96**, de coordenadas **N 7.739.325,843 m** e **E 285.406,461 m**; 111°49'17" e 68,92 m

Autenticar documento em https://venadanovadoimigrante.sempapel.com.br/autenticidade
com o identificador 3900360033003000370035003A005400520044003A5000440049005200410050005000410050005000410050005000

até o vértice **97**, de coordenadas **N 7.739.300,224 m** e **E 285.470,444 m**; 123°43'00" e 32,97 m até o vértice **98**, de coordenadas **N 7.739.281,925 m** e **E 285.497,865 m**; 137°13'52" e 67,30 m até o vértice **99**, de coordenadas **N 7.739.232,517 m** e **E 285.543,568 m**; 151°09'27" e 162,95 m até o vértice **100**, de coordenadas **N 7.739.089,783 m** e **E 285.622,175 m**; 135°01'43" e 72,42 m até o vértice **101**, de coordenadas **N 7.739.038,545 m** e **E 285.673,361 m**; 141°25'38" e 116,02 m até o vértice **102**, de coordenadas **N 7.738.947,835 m** e **E 285.745,703 m**; 169°46'40" e 69,54 m até o vértice **103**, de coordenadas **N 7.738.879,404 m** e **E 285.758,043 m**; 167°22'50" e 77,02 m até o vértice **104**, de coordenadas **N 7.738.804,242 m** e **E 285.774,871 m**; 165°19'26" e 97,41 m até o vértice **105**, de coordenadas **N 7.738.710,009 m** e **E 285.799,550 m**; 147°31'32" e 7,05 m até o vértice **106**, de coordenadas **N 7.738.704,063 m** e **E 285.803,334 m**; 262°08'45" e 104,30 m até o vértice **107**, de coordenadas **N 7.738.689,810 m** e **E 285.700,012 m**; 233°48'04" e 297,29 m até o vértice **108**, de coordenadas **N 7.738.514,235 m** e **E 285.460,109 m**; 233°40'06" e 71,60 m até o vértice **109**, de coordenadas **N 7.738.471,813 m** e **E 285.402,424 m**; 253°35'50" e 117,51 m até o vértice **110**, de coordenadas **N 7.738.438,629 m** e **E 285.289,698 m**; 216°31'53" e 86,41 m até o vértice **111**, de coordenadas **N 7.738.369,198 m** e **E 285.238,262 m**; 237°46'31" e 61,61 m até o vértice **112**, de coordenadas **N 7.738.336,345 m** e **E 285.186,144 m**; 284°38'06" e 189,54 m até o vértice **113**, de coordenadas **N 7.738.384,234 m** e **E 285.002,754 m**; 328°28'53" e 119,85 m até o vértice **114**, de coordenadas **N 7.738.486,402 m** e **E 284.940,100 m**; 299°56'56" e 47,36 m até o vértice **115**, de coordenadas **N 7.738.510,046 m** e **E 284.899,062 m**; 16°37'44" e 82,06 m até o vértice **116**, de coordenadas **N 7.738.588,675 m** e **E 284.922,546 m**; 5°00'14" e 59,77 m até o vértice **117**, de coordenadas **N 7.738.648,222 m** e **E 284.927,759 m**; 353°51'55" e 59,56 m até o vértice **118**, de coordenadas **N 7.738.707,441 m** e **E 284.921,394 m**; 359°43'02" e 32,82 m até o vértice **119**, de coordenadas **N 7.738.740,261 m** e **E 284.921,232 m**; 10°01'18" e 75,34 m até o vértice **120**, de coordenadas **N 7.738.814,454 m** e **E 284.934,344 m**; 12°46'30" e 67,54 m até o vértice **121**, de coordenadas **N 7.738.880,317 m** e **E 284.949,277 m**; 23°30'26" e 79,78 m até o vértice **122**, de coordenadas **N 7.738.953,474 m** e **E 284.981,097 m**; 20°01'28" e 19,82 m até o vértice **123**, de coordenadas **N 7.738.972,096 m** e **E 284.987,884 m**; 131°25'51" e 70,71 m até o vértice **124**, de coordenadas **N 7.738.925,304 m** e **E 285.040,902 m**; 124°45'50" e 104,80 m até o vértice **125**, de coordenadas **N 7.738.865,548 m** e **E 285.126,995 m**; 25°21'04" e 317,80 m até o vértice **126**, de coordenadas **N 7.739.152,741 m** e **E 285.263,064 m**; 24°50'56" e 223,07 m até o vértice

Autenticar documento em http://venda.novanasempapel.com.br/autenticidade
com o identificador 3900360033003000370035003700540052004100, 3900360033003000370035003700540052004100, 3900360033003000370035003700540052004100 e 3900360033003000370035003700540052004100
conforme MP 2.200-2/2001, que institui a Infraestrutura de Chaves Públicas Brasileira - ICP-Brasil.

95, de coordenadas **N 7.739.355,159 m** e **E 285.356,803 m**; chegando ao vértice inicial da descrição deste perímetro.

III - MEMORIAL DESCRITIVO DO PERÍMETRO URBANO

POLÍGONO DESCRITO: **CHÁCARAS CALIFÓRNIA**
ÁREA: **294.371,86** m2. (**29,4372 ha.**)
PERÍMETRO: **4.444,74 m.**

DESCRIÇÃO

O perímetro do imóvel descrito abaixo, esta georreferenciado ao Sistema Geodésico Brasileiro, os vértices encontram-se representados no sistema UTM, referenciadas ao meridiano central **39ºW**, tendo como datum o **SIRGAS 2000** e todos os azimutes, distâncias, área e perímetro foram calculados no plano de projeção UTM. Inicia-se a descrição deste perímetro no vértice **127**, de coordenadas **N 7.744.693,021 m** e **E 282.765,077 m**, com os seguintes azimutes e distâncias: 186°52'55" e 2,24 m até o vértice **128**, de coordenadas **N 7.744.690,794 m** e **E 282.764,808 m**; 186°12'56" e 38,53 m até o vértice **129**, de coordenadas **N 7.744.652,490 m** e **E 282.760,636 m**; 179°49'22" e 80,19 m até o vértice **130**, de coordenadas **N 7.744.572,296 m** e **E 282.760,884 m**; 174°10'10" e 113,30 m até o vértice **131**, de coordenadas **N 7.744.459,584 m** e **E 282.772,394 m**; 94°34'33" e 100,49 m até o vértice **132**, de coordenadas **N 7.744.451,567 m** e **E 282.872,565 m**; 90°13'37" e 250,50 m até o vértice **133**, de coordenadas **N 7.744.450,575 m** e **E 283.123,060 m**; 88°59'02" e 85,78 m até o vértice **134**, de coordenadas **N 7.744.452,096 m** e **E 283.208,829 m**; 75°39'20" e 2,99 m até o vértice **135**, de coordenadas **N 7.744.452,837 m** e **E 283.211,729 m**; 142°18'20" e 8,35 m até o vértice **136**, de coordenadas **N 7.744.446,231 m** e **E 283.216,834 m**; 142°18'20" e 34,57 m até o vértice **137**, de coordenadas **N 7.744.418,878 m** e **E 283.237,970 m**; 114°18'17" e 46,31 m

Autenticar documento em https://venadanovadoimigrante.sempapel.com.br/autenticidade
com o identificador 3300330033003300370035003500520034003A00, Documento assinado digitalmente conforme MP nº 2.200-2/2001, que institui a Infraestrutura de Chaves Públicas Brasileira - ICP-Brasil.

até o vértice **138**, de coordenadas **N 7.744.399,818 m** e **E 283.280,174 m**; 114°18'17" e 68,47 m até o vértice **139**, de coordenadas **N 7.744.371,639 m** e **E 283.342,571 m**; 148°37'27" e 31,37 m até o vértice **140**, de coordenadas **N 7.744.344,853 m** e **E 283.358,906 m**; 148°37'27" e 24,39 m até o vértice **141**, de coordenadas **N 7.744.324,028 m** e **E 283.371,605 m**; 102°48'16" e 20,68 m até o vértice **142**, de coordenadas **N 7.744.319,446 m** e **E 283.391,767 m**; 228°35'35" e 237,19 m até o vértice **143**, de coordenadas **N 7.744.162,570 m** e **E 283.213,870 m**; 328°26'45" e 6,33 m até o vértice **144**, de coordenadas **N 7.744.167,960 m** e **E 283.210,560 m**; 237°09'10" e 80,14 m até o vértice **145**, de coordenadas **N 7.744.124,490 m** e **E 283.143,230 m**; 232°43'42" e 75,03 m até o vértice **146**, de coordenadas **N 7.744.079,050 m** e **E 283.083,520 m**; 233°24'42" e 83,43 m até o vértice **147**, de coordenadas **N 7.744.029,320 m** e **E 283.016,530 m**; 233°47'02" e 62,23 m até o vértice **148**, de coordenadas **N 7.743.992,550 m** e **E 282.966,320 m**; 238°05'38" e 104,50 m até o vértice **149**, de coordenadas **N 7.743.937,320 m** e **E 282.877,610 m**; 236°00'54" e 85,64 m até o vértice **150**, de coordenadas **N 7.743.889,450 m** e **E 282.806,600 m**; 6°08'02" e 309,95 m até o vértice **151**, de coordenadas **N 7.744.197,630 m** e **E 282.839,720 m**; 68°10'17" e 262,06 m até o vértice **152**, de coordenadas **N 7.744.295,072 m** e **E 283.082,988 m**; 296°37'17" e 8,40 m até o vértice **153**, de coordenadas **N 7.744.298,836 m** e **E 283.075,479 m**; 296°37'17" e 156,13 m até o vértice **154**, de coordenadas **N 7.744.368,798 m** e **E 282.935,898 m**; 295°22'40" e 82,23 m até o vértice **155**, de coordenadas **N 7.744.404,041 m** e **E 282.861,603 m**; 286°31'04" e 24,01 m até o vértice **156**, de coordenadas **N 7.744.410,867 m** e **E 282.838,584 m**; 299°13'55" e 74,77 m até o vértice **157**, de coordenadas **N 7.744.447,380 m** e **E 282.773,338 m**; 250°31'12" e 847,39 m até o vértice **158**, de coordenadas **N 7.744.164,796 m** e **E 281.974,459 m**; 40°39'00" e 364,82 m até o vértice **159**, de coordenadas **N 7.744.441,587 m** e **E 282.212,118 m**; 70°12'23" e 519,87 m até o vértice **160**, de coordenadas **N 7.744.617,631 m** e **E 282.701,270 m**; 342°16'02" e 67,10 m até o vértice **161**, de coordenadas **N 7.744.681,548 m** e **E 282.680,832 m**; 87°55'03" e 37,71 m até o vértice **162**, de coordenadas **N 7.744.682,918 m** e **E 282.718,517 m**; 77°45'28" e 47,64 m até o vértice **127**, de coordenadas **N 7.744.693,021 m** e **E 282.765,077 m**; chegando ao vértice inicial da descrição deste perímetro.

IV - MEMORIAL DESCRITIVO DO PERÍMETRO URBANO

Autenticar documento em http://venda-nova-do-imigrante.sempapel.com.br/autenticidade
com o identificador 3300330033003000370035003A00540052004100, 3300330033003000370035003A00540052004100 e senha 0qtrhe
conforme MP 2.200-2/2001, que institui a Infraestrutura de Chaves Públicas Brasileira - ICP-Brasil.

POLÍGONO DESCRITO: **SÃO JOSÉ DO ALTO VIÇOSA**
ÁREA: **520.435,54** m2. (**52,0436 ha.**)
PERÍMETRO: **4.082,06 m.**

DESCRIÇÃO

O perímetro do imóvel descrito abaixo, esta georreferenciado ao Sistema Geodésico Brasileiro, os vértices encontram-se representados no sistema UTM, referenciadas ao meridiano central **39ºW**, tendo como datum o **SIRGAS 2000** e todos os azimutes, distâncias, área e perímetro foram calculados no plano de projeção UTM. Inicia-se a descrição deste perímetro no vértice **163**, de coordenadas **N 7.742.391,135 m** e **E 279.257,203 m**, com os seguintes azimutes e distâncias: 98°38'14" e 84,57 m até o vértice **164**, de coordenadas **N 7.742.378,435 m** e **E 279.340,812 m**; 154°39'14" e 133,50 m até o vértice **165**, de coordenadas **N 7.742.257,784 m** e **E 279.397,962 m**; 152°54'16" e 102,24 m até o vértice **166**, de coordenadas **N 7.742.166,768 m** e **E 279.444,529 m**; 211°53'27" e 112,18 m até o vértice **167**, de coordenadas **N 7.742.071,517 m** e **E 279.385,262 m**; 241°43'09" e 205,51 m até o vértice **168**, de coordenadas **N 7.741.974,151 m** e **E 279.204,286 m**; 173°46'11" e 243,80 m até o vértice **169**, de coordenadas **N 7.741.731,792 m** e **E 279.230,745 m**; 142°00'59" e 98,02 m até o vértice **170**, de coordenadas **N 7.741.654,533 m** e **E 279.291,070 m**; 157°53'45" e 153,43 m até o vértice **171**, de coordenadas **N 7.741.512,376 m** e **E 279.348,806 m**; 157°26'35" e 176,36 m até o vértice **172**, de coordenadas **N 7.741.349,503 m** e **E 279.416,460 m**; 157°26'35" e 61,28 m até o vértice **173**, de coordenadas **N 7.741.292,912 m** e **E 279.439,966 m**; 256°54'33" e 8,86 m até o vértice **174**, de coordenadas **N 7.741.290,905 m** e **E 279.431,335 m**; 264°14'12" e 65,16 m até o vértice **175**, de coordenadas **N 7.741.284,361 m** e **E 279.366,503 m**; 287°03'28" e 54,75 m até o vértice **176**, de coordenadas **N 7.741.300,421 m** e **E 279.314,162 m**; 202°58'47" e 102,08 m até o vértice **177**, de coordenadas **N 7.741.206,445 m** e **E 279.274,311 m**; 182°57'39" e 34,54 m até o vértice **178**, de coordenadas **N 7.741.171,948 m** e **E 279.272,527 m**; 132°01'54" e 41,49 m até o vértice **179**, de coordenadas **N 7.741.144,171 m** e **E 279.303,342 m**; 286°48'46" e 332,12 m até o vértice **180**, de coordenadas **N 7.741.240,235 m** e **E 278.985,420 m**; 21°16'39" e 59,02 m até o

Autenticar documento em https://venadanovadoimigrante.sempapel.com.br/autenticidade
com o identificador 3900360033003000370035003700540052004100, 5 no documento assinado digitalmente
conforme MP nº 2.200-2/2001, que institui a Infraestrutura de Chaves Públicas Brasileira - ICP-Brasil.

vértice **181**, de coordenadas **N 7.741.295,235 m** e **E 279.006,839 m**; 291°32'19" e 22,19 m até o vértice **182**, de coordenadas **N 7.741.303,380 m** e **E 278.986,203 m**; 22°47'32" e 117,98 m até o vértice **183**, de coordenadas **N 7.741.412,144 m** e **E 279.031,906 m**; 0°13'56" e 114,77 m até o vértice **184**, de coordenadas **N 7.741.526,908 m** e **E 279.032,371 m**; 294°09'59" e 139,80 m até o vértice **185**, de coordenadas **N 7.741.584,141 m** e **E 278.904,821 m**; 15°40'28" e 149,19 m até o vértice **186**, de coordenadas **N 7.741.727,786 m** e **E 278.945,128 m**; 17°08'31" e 67,64 m até o vértice **187**, de coordenadas **N 7.741.792,419 m** e **E 278.965,064 m**; 279°57'02" e 58,52 m até o vértice **188**, de coordenadas **N 7.741.802,531 m** e **E 278.907,425 m**; 277°12'37" e 68,81 m até o vértice **189**, de coordenadas **N 7.741.811,167 m** e **E 278.839,161 m**; 295°12'37" e 129,55 m até o vértice **190**, de coordenadas **N 7.741.866,346 m** e **E 278.721,954 m**; 256°58'00" e 81,51 m até o vértice **191**, de coordenadas **N 7.741.847,965 m** e **E 278.642,547 m**; 343°52'50" e 125,17 m até o vértice **192**, de coordenadas **N 7.741.968,214 m** e **E 278.607,795 m**; 34°05'12" e 82,94 m até o vértice **193**, de coordenadas **N 7.742.036,902 m** e **E 278.654,277 m**; 10°13'55" e 59,97 m até o vértice **194**, de coordenadas **N 7.742.095,916 m** e **E 278.664,929 m**; 6°42'58" e 66,24 m até o vértice **195**, de coordenadas **N 7.742.161,702 m** e **E 278.672,676 m**; 42°07'32" e 148,70 m até o vértice **196**, de coordenadas **N 7.742.271,990 m** e **E 278.772,418 m**; 93°29'42" e 222,17 m até o vértice **197**, de coordenadas **N 7.742.258,446 m** e **E 278.994,176 m**; 96°11'20" e 173,02 m até o vértice **198**, de coordenadas **N 7.742.239,793 m** e **E 279.166,186 m**; 18°02'52" e 99,07 m até o vértice **199**, de coordenadas **N 7.742.333,985 m** e **E 279.196,878 m**; 56°18'36" e 30,53 m até o vértice **200**, de coordenadas **N 7.742.350,918 m** e **E 279.222,278 m**; 60°56'43" e 21,79 m até o vértice **201**, de coordenadas **N 7.742.361,501 m** e **E 279.241,328 m**; 28°10'43" e 33,62 m até o vértice **163**, de coordenadas **N 7.742.391,135 m** e **E 279.257,203 m**; chegando ao vértice inicial da descrição deste perímetro.

V - MEMORIAL DESCRITIVO DO PERÍMETRO URBANO

POLÍGONO DESCRITO: **BELA AURORA**

ÁREA: **438.500,11 m2. (43,8500 ha.)**

PERÍMETRO: **3.529,09 m.**

Autenticar documento em http://venda-nova.sempapel.com.br/autenticidade
com o identificador 3100030003300030003700350005200410031, 3100030003300030003700350005200410031 e o código digital gerado no portal MP conforme MP 2.200-2/2001, que institui a Infraestrutura de Chaves Públicas Brasileira - ICP-Brasil.

DESCRIÇÃO

O perímetro do imóvel descrito abaixo, esta georreferenciado ao Sistema Geodésico Brasileiro, os vértices encontram-se representados no sistema UTM, referenciadas ao meridiano central **39ºW**, tendo como datum o **SIRGAS 2000** e todos os azimutes, distâncias, área e perímetro foram calculados no plano de projeção UTM. Inicia-se a descrição deste perímetro no vértice **202**, de coordenadas **N 7.740.836,926 m** e **E 278.269,035 m**, com os seguintes azimutes e distâncias: 107°11'00" e 64,67 m até o vértice **203**, de coordenadas **N 7.740.817,821 m** e **E 278.330,817 m**; 154°30'28" e 107,47 m até o vértice **204**, de coordenadas **N 7.740.720,818 m** e **E 278.377,069 m**; 88°57'02" e 47,08 m até o vértice **205**, de coordenadas **N 7.740.721,680 m** e **E 278.424,140 m**; 173°43'54" e 122,65 m até o vértice **206**, de coordenadas **N 7.740.599,760 m** e **E 278.437,532 m**; 244°17'36" e 92,13 m até o vértice **207**, de coordenadas **N 7.740.559,799 m** e **E 278.354,524 m**; 244°25'57" e 83,50 m até o vértice **208**, de coordenadas **N 7.740.523,762 m** e **E 278.279,199 m**; 153°15'11" e 39,50 m até o vértice **209**, de coordenadas **N 7.740.488,486 m** e **E 278.296,977 m**; 156°31'22" e 38,20 m até o vértice **210**, de coordenadas **N 7.740.453,447 m** e **E 278.312,196 m**; 143°54'19" e 45,20 m até o vértice **211**, de coordenadas **N 7.740.416,925 m** e **E 278.338,823 m**; 132°06'16" e 11,14 m até o vértice **212**, de coordenadas **N 7.740.409,454 m** e **E 278.347,090 m**; 109°16'50" e 9,26 m até o vértice **213**, de coordenadas **N 7.740.406,398 m** e **E 278.355,826 m**; 227°39'23" e 5,26 m até o vértice **214**, de coordenadas **N 7.740.402,853 m** e **E 278.351,936 m**; 267°52'51" e 23,80 m até o vértice **215**, de coordenadas **N 7.740.401,973 m** e **E 278.328,157 m**; 212°20'49" e 31,63 m até o vértice **216**, de coordenadas **N 7.740.375,249 m** e **E 278.311,232 m**; 113°53'16" e 13,99 m até o vértice **217**, de coordenadas **N 7.740.369,584 m** e **E 278.324,023 m**; 94°16'49" e 35,52 m até o vértice **218**, de coordenadas **N 7.740.366,933 m** e **E 278.359,446 m**; 118°34'21" e 56,57 m até o vértice **219**, de coordenadas **N 7.740.339,879 m** e **E 278.409,123 m**; 122°49'11" e 19,64 m até o vértice **220**, de coordenadas **N 7.740.329,236 m** e **E 278.425,625 m**; 132°44'07" e 19,91 m até o vértice **221**, de coordenadas **N 7.740.315,723 m** e **E 278.440,251 m**; 119°37'42" e 12,57 m até o vértice **222**, de coordenadas **N 7.740.309,510 m** e **E 278.451,175 m**; 99°53'37" e 51,63 m até o vértice **223**, de coordenadas **N 7.740.300,639 m** e **E 278.502,037 m**; 111°37'00" e 52,77 m até o vértice **224**, de coordenadas **N 7.740.281,197 m** e **E 278.551,100 m**; 123°13'11" e 21,99 m até o vértice **225**, de coordenadas **N 7.740.269,148 m** e **E 278.569,499 m**; 136°41'29" e 15,41 m até o vértice **226**, de coordenadas **N 7.740.257,938 m** e **E 278.580,066 m**; 138°53'43" e 18,32 m até o vértice **227**, de coordenadas **N 7.740.244,133 m** e **E 278.592,111 m**; 130°40'49" e 19,53 m até o vértice **228**, de coordenadas **N 7.740.231,404 m** e **E 278.606,920 m**; 148°29'43" e 29,71 m até o vértice **229**, de

Autenticar documento em http://venda-nova.sempapel.com.br/autenticidade
com o identificador 3900360033003000370035003700540052004100, Documento assinado digitalmente
conforme MP nº 2.200-2/2001, que institui a Infraestrutura de Chaves Públicas Brasileira - ICP-Brasil.

coordenadas **N 7.740.206,074 m** e **E 278.622,445 m**; 135°50'34" e 19,77 m até o vértice **230**, de coordenadas **N 7.740.191,893 m** e **E 278.636,215 m**; 107°31'39" e 24,77 m até o vértice **231**, de coordenadas **N 7.740.184,433 m** e **E 278.659,835 m**; 120°02'11" e 16,41 m até o vértice **232**, de coordenadas **N 7.740.176,217 m** e **E 278.674,045 m**; 132°27'54" e 27,47 m até o vértice **233**, de coordenadas **N 7.740.157,674 m** e **E 278.694,306 m**; 113°16'07" e 15,06 m até o vértice **234**, de coordenadas **N 7.740.151,723 m** e **E 278.708,145 m**; 237°42'10" e 64,43 m até o vértice **235**, de coordenadas **N 7.740.117,296 m** e **E 278.653,681 m**; 229°26'26" e 29,34 m até o vértice **236**, de coordenadas **N 7.740.098,217 m** e **E 278.631,389 m**; 189°10'40" e 19,99 m até o vértice **237**, de coordenadas **N 7.740.078,481 m** e **E 278.628,200 m**; 295°29'08" e 26,21 m até o vértice **238**, de coordenadas **N 7.740.089,758 m** e **E 278.604,542 m**; 270°22'15" e 85,66 m até o vértice **239**, de coordenadas **N 7.740.090,313 m** e **E 278.518,881 m**; 282°45'28" e 68,10 m até o vértice **240**, de coordenadas **N 7.740.105,350 m** e **E 278.452,465 m**; 250°01'00" e 73,34 m até o vértice **241**, de coordenadas **N 7.740.080,287 m** e **E 278.383,543 m**; 249°26'40" e 53,53 m até o vértice **242**, de coordenadas **N 7.740.061,491 m** e **E 278.333,417 m**; 265°29'11" e 47,77 m até o vértice **243**, de coordenadas **N 7.740.057,731 m** e **E 278.285,798 m**; 274°39'44" e 66,01 m até o vértice **244**, de coordenadas **N 7.740.063,097 m** e **E 278.220,006 m**; 237°27'55" e 140,46 m até o vértice **245**, de coordenadas **N 7.739.987,556 m** e **E 278.101,588 m**; 261°47'38" e 159,55 m até o vértice **246**, de coordenadas **N 7.739.964,783 m** e **E 277.943,672 m**; 242°25'24" e 12,26 m até o vértice **247**, de coordenadas **N 7.739.959,107 m** e **E 277.932,804 m**; 324°46'33" e 80,46 m até o vértice **248**, de coordenadas **N 7.740.024,834 m** e **E 277.886,397 m**; 344°35'58" e 48,27 m até o vértice **249**, de coordenadas **N 7.740.071,375 m** e **E 277.873,577 m**; 358°14'27" e 66,36 m até o vértice **250**, de coordenadas **N 7.740.137,699 m** e **E 277.871,540 m**; 11°09'14" e 64,75 m até o vértice **251**, de coordenadas **N 7.740.201,228 m** e **E 277.884,066 m**; 326°27'58" e 136,56 m até o vértice **252**, de coordenadas **N 7.740.315,059 m** e **E 277.808,626 m**; 310°18'37" e 36,96 m até o vértice **253**, de coordenadas **N 7.740.338,971 m** e **E 277.780,440 m**; 300°24'33" e 29,65 m até o vértice **254**, de coordenadas **N 7.740.353,977 m** e **E 277.754,872 m**; 271°00'33" e 57,92 m até o vértice **255**, de coordenadas **N 7.740.354,997 m** e **E 277.696,965 m**; 58°10'45" e 14,69 m até o vértice **256**, de coordenadas **N 7.740.362,743 m** e **E 277.709,448 m**; 43°06'46" e 21,28 m até o vértice **257**, de coordenadas **N 7.740.378,276 m** e **E 277.723,990 m**; 35°04'04" e 44,72 m até o vértice **258**, de coordenadas **N 7.740.414,876 m** e **E 277.749,682 m**; 38°08'31" e 30,96 m até o vértice **259**, de coordenadas **N 7.740.439,229 m** e **E 277.768,806 m**; 44°33'36" e 17,76 m até o vértice **260**, de coordenadas **N 7.740.451,886 m** e **E 277.781,270 m**; 54°44'55" e 46,62 m até o vértice **261**, de coordenadas **N 7.740.478,793 m** e **E 277.819,341 m**;

Autenticar documento em http://venda-nova.sempapel.com.br/autenticidade
com o identificador 3900360033003000370035003700540052004100, 5 no dia 19 de setembro de 2022 às 14:22:00 e/ou qualquer instituição de Chaves Públicas Brasileira ICP-Brasil.

49°04'01" e 24,36 m até o vértice **262**, de coordenadas **N 7.740.494,753 m** e **E 277.837,744 m**; 53°48'22" e 60,68 m até o vértice **263**, de coordenadas **N 7.740.530,588 m** e **E 277.886,718 m**; 31°54'05" e 21,00 m até o vértice **264**, de coordenadas **N 7.740.548,414 m** e **E 277.897,814 m**; 32°33'39" e 74,70 m até o vértice **265**, de coordenadas **N 7.740.611,375 m** e **E 277.938,019 m**; 36°51'28" e 69,52 m até o vértice **266**, de coordenadas **N 7.740.666,997 m** e **E 277.979,717 m**; 15°35'56" e 10,93 m até o vértice **267**, de coordenadas **N 7.740.677,520 m** e **E 277.982,655 m**; 312°28'04" e 21,24 m até o vértice **268**, de coordenadas **N 7.740.691,858 m** e **E 277.966,990 m**; 273°55'16" e 7,50 m até o vértice **269**, de coordenadas **N 7.740.692,371 m** e **E 277.959,506 m**; 259°30'13" e 7,76 m até o vértice **270**, de coordenadas **N 7.740.690,957 m** e **E 277.951,874 m**; 41°04'34" e 11,30 m até o vértice **271**, de coordenadas **N 7.740.699,478 m** e **E 277.959,301 m**; 85°36'05" e 15,60 m até o vértice **272**, de coordenadas **N 7.740.700,674 m** e **E 277.974,851 m**; 48°16'44" e 26,95 m até o vértice **273**, de coordenadas **N 7.740.718,612 m** e **E 277.994,969 m**; 2°31'27" e 40,05 m até o vértice **274**, de coordenadas **N 7.740.758,627 m** e **E 277.996,733 m**; 329°32'42" e 14,84 m até o vértice **275**, de coordenadas **N 7.740.771,418 m** e **E 277.989,212 m**; 314°18'06" e 13,10 m até o vértice **276**, de coordenadas **N 7.740.780,567 m** e **E 277.979,837 m**; 31°39'24" e 31,20 m até o vértice **277**, de coordenadas **N 7.740.807,125 m** e **E 277.996,212 m**; 111°18'02" e 84,45 m até o vértice **278**, de coordenadas **N 7.740.776,447 m** e **E 278.074,895 m**; 126°21'03" e 78,42 m até o vértice **279**, de coordenadas **N 7.740.729,968 m** e **E 278.138,051 m**; 33°12'22" e 52,50 m até o vértice **280**, de coordenadas **N 7.740.773,895 m** e **E 278.166,803 m**; 74°46'53" e 50,78 m até o vértice **281**, de coordenadas **N 7.740.787,226 m** e **E 278.215,805 m**; 29°45'00" e 37,16 m até o vértice **282**, de coordenadas **N 7.740.819,484 m** e **E 278.234,242 m**; 63°22'30" e 38,92 m até o vértice **202**, de coordenadas **N 7.740.836,926 m** e **E 278.269,035 m**; chegando ao vértice inicial da descrição deste perímetro."

Art. 2º – Fica alterado o art. 2º da Lei nº 1.271, de 27 de novembro de 2017, que passa a ter a seguinte redação:

"Art. 2º – Os mapas demonstrativos das áreas urbanas do Distrito de Alto Caxixe, estão representados pelos Anexos: I – área urbana da sede do Distrito de Alto Caxixe; Anexo II – área urbana de Braço do Sul; Anexo III – área urbana de Chácaras

Autenticar documento em https://venda-nova-do-imigrante.sempapel.com.br/autenticidade
com o identificador 3300330033003000370035003700540052004100, 5 no dia 13/04/2022 às 14:20 (horário oficial de Brasília).
Documento assinado digitalmente conforme MP nº 2.200-2/2001, que institui a Infraestrutura de Chaves Públicas Brasileira - ICP-Brasil.

Califórnia; Anexo IV – área urbana de São José do Alto Viçosa e Anexo V – área urbana de Bela Aurora, cujas cópias seguem em anexo.”

Art. 2º-A – Fica alterada a ementa da Lei nº 1.271, de 27 de novembro de 2017, que passa a vigorar com a seguinte redação: “**INSTITUI O NOVO PERÍMETRO URBANO DO DISTRITO DE ALTO CAXIXE MUNICÍPIO DE VENDA NOVA DO IMIGRANTE E DAS ILHAS URBANAS DE BRAÇO DO SUL, CHÁCARAS CALIFÓRNIA, SÃO JOSÉ DO ALTO VIÇOSA E BELA AURORA, ATRAVÉS DE COORDENADAS GEOGRÁFICAS**.”

Art. 3º – Esta Lei entra em vigor na data de sua publicação.

Art. 4º – Revogam-se as disposições em contrário.

Registre-se. Publique-se. Cumpra-se.

Venda Nova do Imigrante/ES, 20 de setembro de 2024.

ASSINADO DIGITALMENTE
JOAO PAULO SCHETTINO MINETI
A conformidade com a assinatura pode ser verificada em:
http://serpro.gov.br/assinador-digital
SERPRO

JOÃO PAULO SCHETTINO MINETI
Prefeito Municipal

Autenticar documento em https://cebrasmpsempapel.com.br/autenticidade
com o identificador 3900360033003000370035003000540052004100, Documento assinado digitalmente
conforme MP nº 2.200-2 de 24/08/2001, que institui a Infraestrutura de Chaves Públicas Brasileira - ICP-Brasil.

ANEXO I

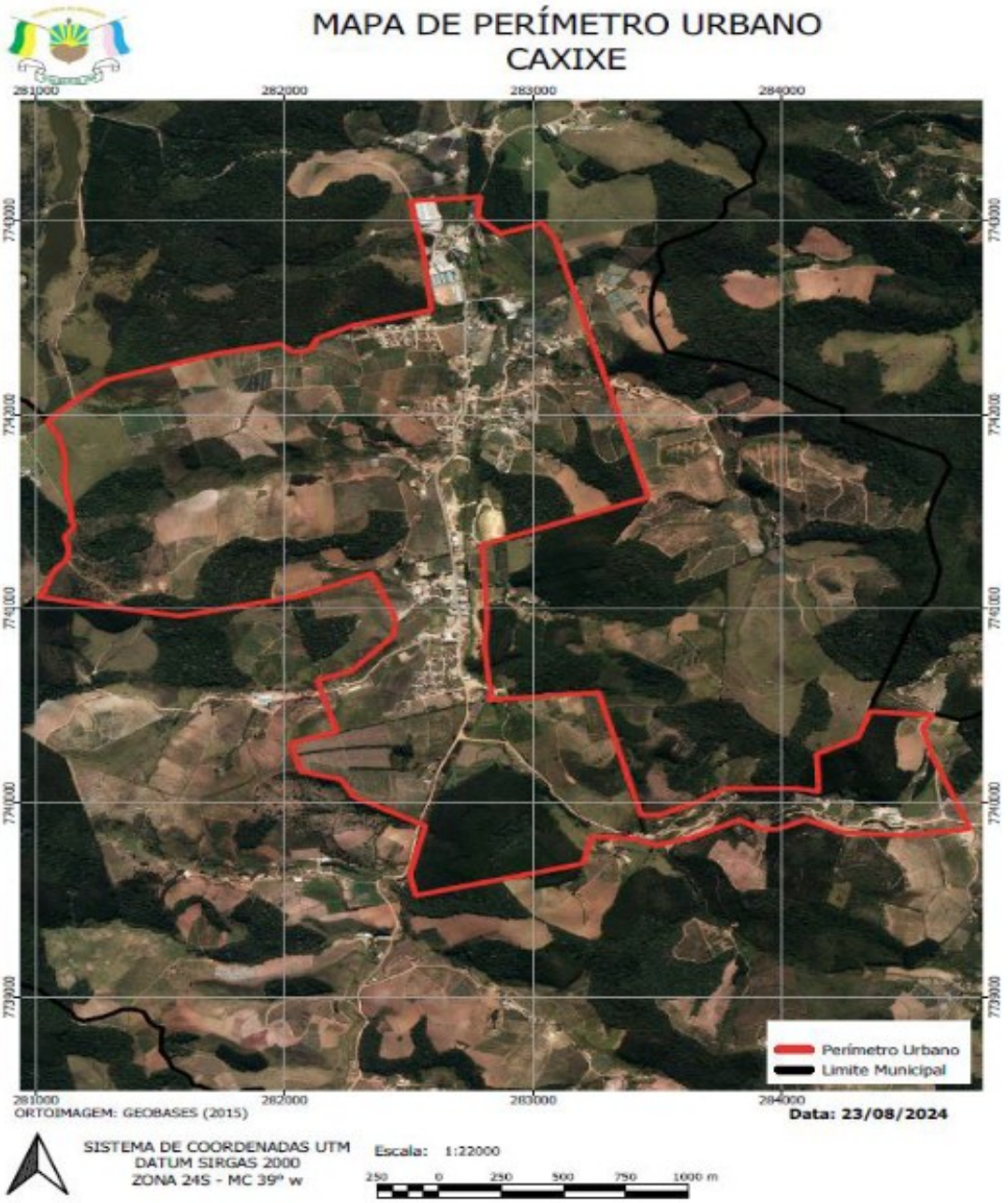

Autenticar documento em https://venadanovadoimigrante.sempapel.com.br/autenticidade
com o identificador 3900360033003000370035003400350030003400350031003100, assinado digitalmente conforme MP nº 2.200-2/2001, que institui a Infraestrutura de Chaves Públicas Brasileira - ICP-Brasil.

ANEXO II

MAPA DE PERÍMETRO URBANO
BRAÇO DO SUL

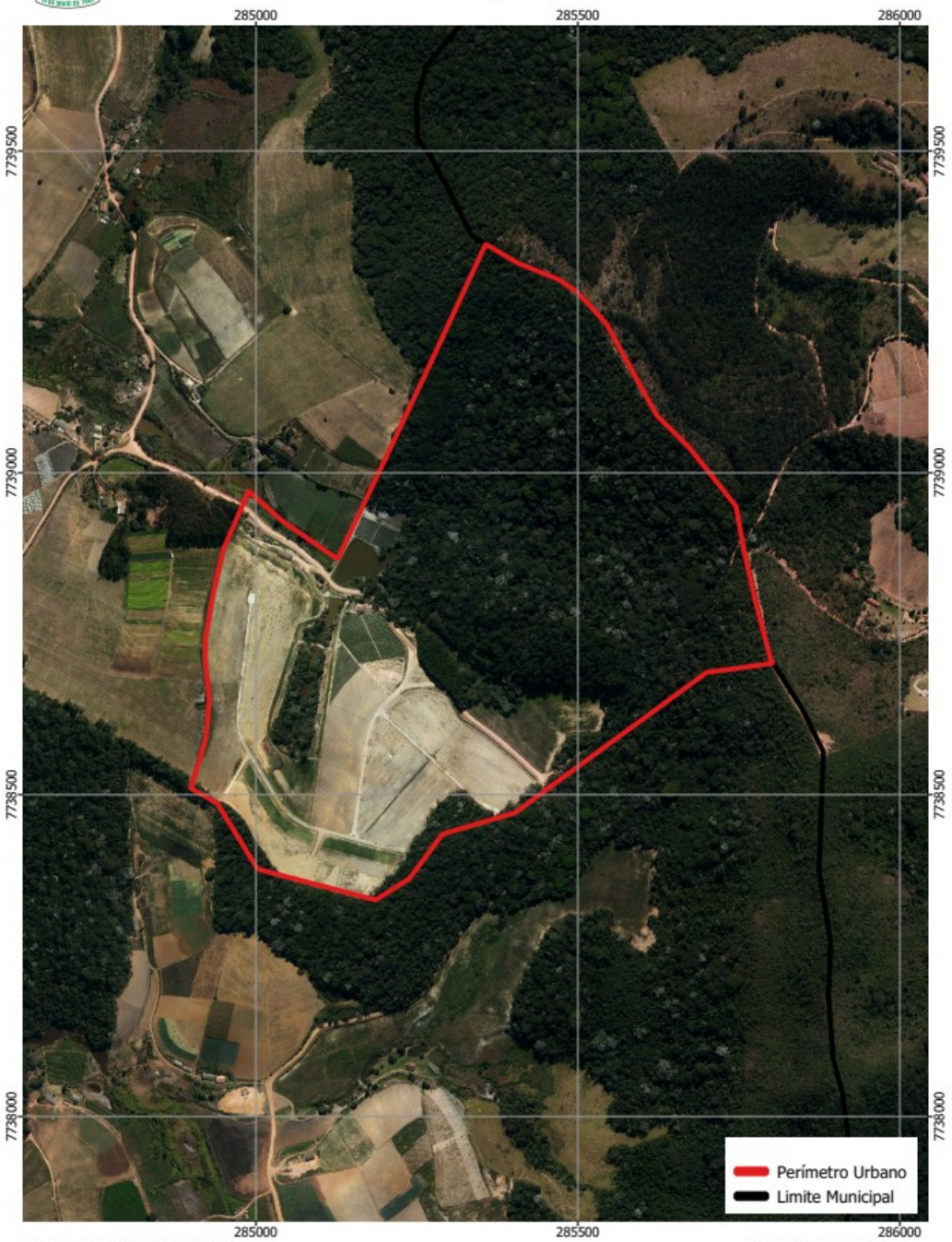

ORTOIMAGEM: GEOBASES (2015)

Data: 02/01/2024

SISTEMA DE COORDENADAS UTM
DATUM SIRGAS 2000
ZONA 24S - MC 39° w

Escala: 1:8000

100 0 100 200 300 400 m

Elaboração:
Rafael Pereira Vicente
Engenheiro Agrimensor e Cartógrafo
CREA MG: 205.900/D

Documento digital, verifique em:https://vendanova.essencialbpms.com.br/governo-digital.html#!/portal/
Identificador: a341c9e11caf95a57e003c2ec3719c74

Autenticar documento em https://venda-nova-do-imigrante.sempapel.com.br/autenticidade
com o identificador 3100030003300030003700350005400520041005, Documento assinado digitalmente
conforme MP nº 2.200-2 de 24/08/2001, que institui a Infraestrutura de Chaves Públicas Brasileira - ICP-Brasil.

ANEXO III

MAPA DE PERÍMETRO URBANO
CHÁCARAS CALIFORNIA

Documento digital, verifique em:https://vendanova.essencialbpms.com.br/governo-digital.html#!/portal/
Identificador: af76a5e0c4da5981509059214acf8d55

Autenticar documento em https://cebrasmpsempapel.com.br/autenticidade
com o identificador 3300330033003300370037003700350035003500340031003100, Cópia digitalizada conforme MP nº 2.200-2/2001, que institui a Infraestrutura de Chaves Públicas Brasileira - ICP-Brasil.

ANEXO IV

MAPA DE PERÍMETRO URBANO
SÃO JOSÉ DO ALTO VIÇOSA

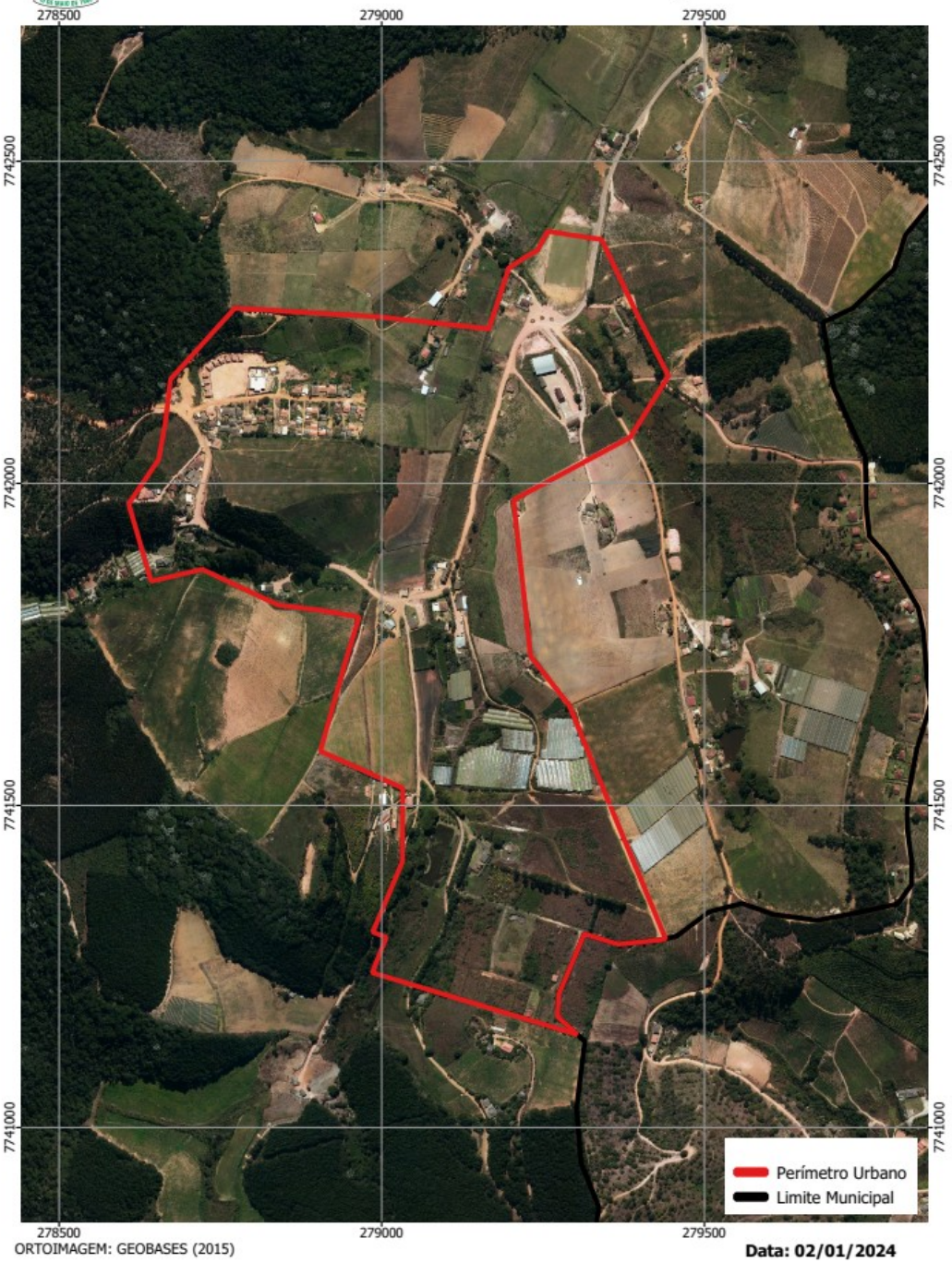

Documento digital, verifique em:https://vendanova.essencialbpms.com.br/governo-digital.html#!/portal/
Identificador: 5270bd422e82b820211348ad2122c764

Autenticar documento em https://cerapadasempapel.com.br/autenticidade
com o identificador 3300330033003300370035003500520041003a, Documento assinado digitalmente
conforme MP nº 2.200-2 de 24/08/2001, que institui a Infraestrutura de Chaves Públicas Brasileira - ICP-Brasil.

ANEXO V

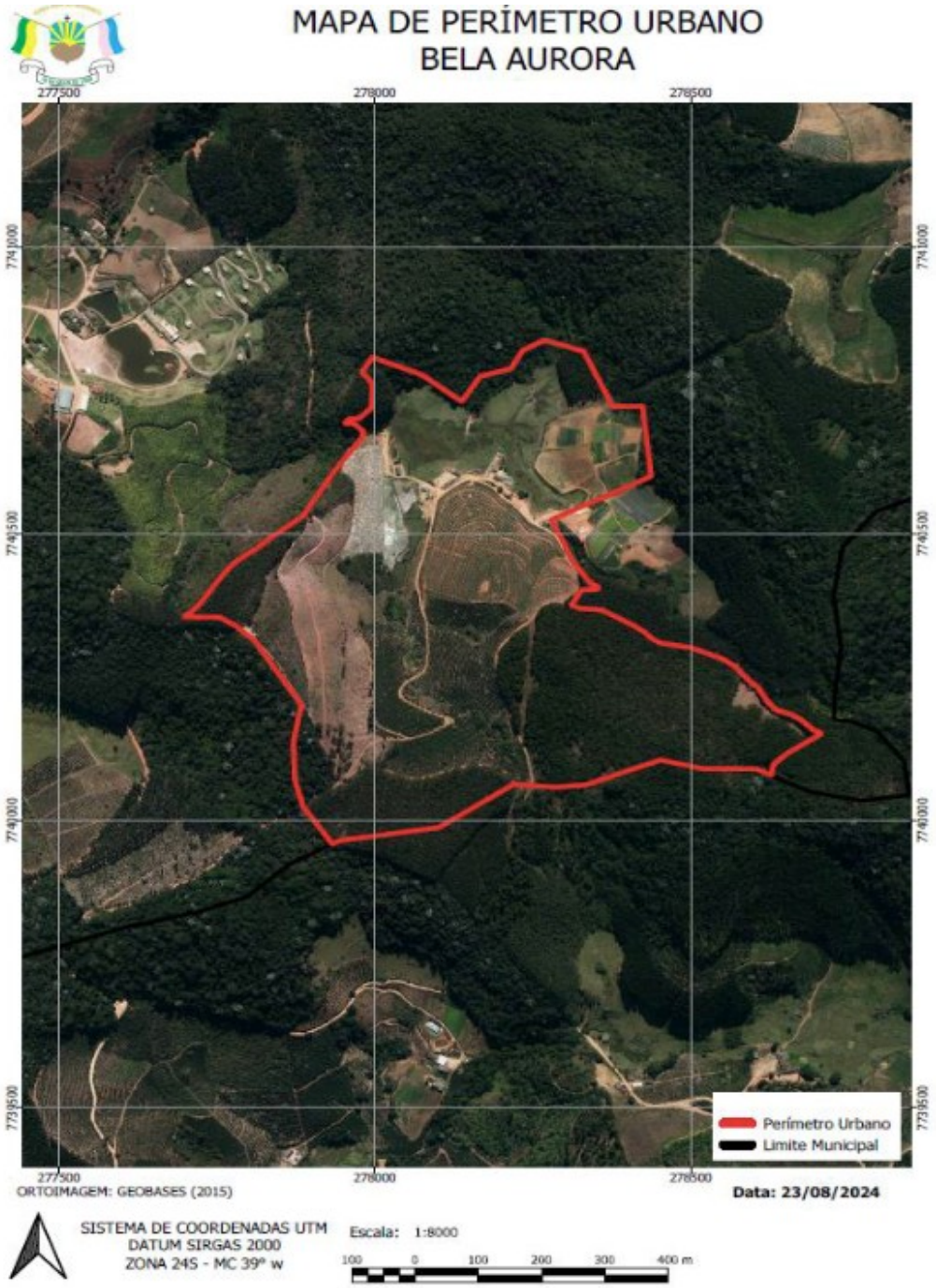

Autenticar documento em https://venadanovadoimigrante.sempapel.com.br/autenticidade
com o identificador 3900360033003000370035003000540052004100, assinado digitalmente conforme MP nº 2.200-2/2001, que institui a Infraestrutura de Chaves Públicas Brasileira - ICP-Brasil.